

Arbeitsauftrag Geographie

Klasse: 2d

Lehrperson: Alexander Negrepontis

Datum: 22. März 2020

Raumanalyse – wir stellen ein Land vor:

Über 190 Staaten gibt es auf der Erde. Über viele Länder wird wenig berichtet. In diesem Projekt sollt ihr ein Land eurer Wahl vorstellen und dazu ein Plakat gestalten (siehe Beispiel). Es spielt keine Rolle, auf welchem Kontinenten das Land liegt!

Verschafft euch zunächst einen Überblick über das von euch gewählte Land. Recherchiert dazu im Internet oder in Lehrbüchern. Haltet euch genau an die Einzelthemen und ihre Reihenfolge (siehe Info). Das hat den Vorteil, dass ihr die Länder später gut vergleichen könnt. Um die Länder näher kennenzulernen, sollt ihr zu verschiedenen Themen genauer recherchieren. Das Schlussprodukt ist ein Plakat (Grösse A2 oder zwei zusammengeklebte A3 Blätter), auf welchem ihr euer Land vorstellen könnt.

Falls ihr keine A3 Blätter zu Hause habt, so könnt ihr in die Schule kommen und A2 Plakate holen kommen.

Haltet euch bitte genau an die Layout-Vorlage!

Schickt mir bis Freitag, 27. März euer Land und eine kurze Beschreibung, wo ihr steht und was allenfalls für Fragen offen sind.

Plakatgestaltung – wir stellen ein Land vor

Lernziel: Ihr könnt über ein Land Informationen beschaffen, diese auswerten und grafisch darstellen.

Auftrag: Ihr erstellt zu eurem Land ein Plakat auf zwei zusammengeklebten A3-Blättern (Querformat).

Ihr gebt euer Plakat in der ersten regulären Geographie-Stunde ab.

Vorgehen:

1. Setzt den Namen eures Landes beim Titel auf das Plakat.
2. Bestimmt das Autokennzeichen eures Landes und überträgt es auf das Plakat.
3. Zeichnet euer Land auf eine Karte des Kontinents ein.
4. Überträgt die Grenze eures Landes von der Karte im **Atlas** oder Internet auf das Plakat und unterscheidet dabei, ob es sich um Küstenlinien (dicke Striche) oder Staatsgrenzen (dünne Striche) handelt. Die Karte muss vergrößert auf das Plakat gezeichnet werden.
5. Im **Internet** findet ihr die Angaben über Fläche und Einwohnerzahl. Berechnet die Bevölkerungsdichte (Einwohner/km²). Überträgt die Werte auf das Plakat.
6. Stellt die Fläche grafisch dar, indem ihr für jeweils 10 000 km² ein Häuschen im vorgegebenen Raster ausmalt.
7. Stellt die Bevölkerungsdichte grafisch dar, indem ihr für je 10 Einwohner pro km² ein Pünktchen in das vorgegebene Quadrat setzt.
8. Sucht die Hauptstadt eures gewählten Landes und überträgt sie mithilfe der Karten im **Atlas** auf das Plakat. Die Hauptstadt ist die Nr.1. (Ihr erstellt später eine Legende neben der Karte.)
9. Sucht mithilfe einer Karte im Internet die **Nachbarländer** und **Meere**, die das Land umgeben und überträgt sie auf eure Karte.
10. Sucht im **Internet** den Anteil der Beschäftigten im **Primärsektor (Land-, Forstwirtschaft und Fischerei)**, **Sekundärsektor (Industrie und verarbeitendes Gewerbe)** und **Tertiärsektor (Dienstleistungen)** und stellt dies grafisch im vorgegebenen Rechteck auf dem Plakat zuunterst dar.
11. Benennt weitere wichtige Städte, überträgt sie und erstellt neben der Karte eine Legende.
12. Sucht mithilfe des **Internets** die größten **Flüsse** und **Gebirge** eures Landes, tragt sie ein und ergänzt die Legende.
13. Beschreibt mithilfe des Internets das **Klima** in diesem Land.
14. Schreibt ein kurzes Portrait zur **Hauptstadt** (5 bis 8 Sätze).
15. Wählt drei der untenstehenden Themen aus. Stellt sie auf dem Plakat dar. (5 bis 8 Sätze pro Thema):
 - Essen
 - Bevölkerung
 - Traditionen
 - Aktuelles (Ereignisse, weshalb euer Land gerade in den Medien ist)
 - Geschichte des Landes
 - eine bekannte Persönlichkeit (Sportler, Musiker, Künstler, Politiker ...)
16. Sucht mindestens drei Bilder, die charakteristisch für euer Land sind, und schreibt einen kurzen Kommentar dazu (2 bis 4 Sätze).

Worauf ihr bei der Plakatgestaltung achten solltet:

- Sammelt zuerst die Informationen zu den vorgegebenen Themen und stellt sie so zusammen, dass sie bereits fertig sind. Erst dann schreibt ihr diese auf das Plakat.
- Vergesst die Überschriften nicht.
- Benutzt verschiedene Farben für die zusätzliche Strukturierung.
- Überlegt euch, wie ihr Bilder, Farben, Schriftgröße usw. gewinnbringend einsetzen könnt.

Vorlage für das Layout

Name des Landes:	Autokennzeichen:	Flagge <div style="border: 1px solid black; width: 40px; height: 30px; display: inline-block; vertical-align: middle;"></div>
------------------	------------------	---

Küstenlinie
Staatsgrenze




- Legende
- 1) Hauptstadt
 - 2)
 - 3)
 - 4)

Fläche: _____ km ² <input type="checkbox"/> 10 000 km ² 	Bevölkerungsdichte: _____ EW/km ² Fläche Quadrat \triangleq 1 km ² <div style="text-align: center; margin-top: 5px;">▪ 10 EW/km²</div>	Klima:
---	--	---------------------------

Beschäftigung: <input type="checkbox"/> Landwirtschaft <input type="checkbox"/> Industrie <input type="checkbox"/> Dienstleistungen	<div style="display: flex; justify-content: space-between; margin-top: 5px;"> 0 % 50 % 100 % </div>
---	--


Hauptstadt:	Bild(er) der Hauptstadt + Beschreibung	Bild(er) der Hauptstadt + Beschreibung
Thema 1:	Thema 2:	Thema 3:
Bild 1 + Beschreibung	Bild 2 + Beschreibung	Bild 3 + Beschreibung

Musterbeispiel eines fertigen Plakats (Montenegro)



MNE MONTENEGRO


Montenegro:
Hauptstadt:
Podgorica



LEGENDE

- Gewässer
- Tiefland <300m
- 200m-1000m
- >1000m
- wichtiger Fluss
- wichtige Straße
- ▲ höchster Berg (m)

Maßstab: 1:12 Mia.



Lage von Montenegro innerhalb Europas

Fläche: 13812 km²

Vergleich:

Schweiz: 41 285 km²

1000 km²

Bevölkerungsdichte: 78,7 Einw./km²

Vergleich:

Schweiz: 203 Einw./km²


1 km²

10 Einw./km²

Klima: Podgorica (33m)

T_j: 15,2 °C

N_j: 16,2 mm



Anteil der Beschäftigten in den Wirtschaftssektoren


1. Sektor (Land- u. Forstwirtschaft)	98%
2. Sektor (Industrie u. Gewerbe)	19,6%
3. Sektor (Dienstleistungen)	99,7%

Quelle: Wktz. (Stand 2015)


Quelle: Wktz. (Stand 2015)

Hauptstadt


Podgorica wurde im Jahre 2006 Hauptstadt des von Serbien unabhängig gewordenen Montenegros. Der Name Podgorica bedeutet auf Deutsch „Fluss des Hügelis“. Podgorica hat 490000 Einwohner.



Das moderne Podgorica




Auferstehungskathedrale




Sveti Stefan

Auf der kleinen Insel gibt es ein malerisches Fischerdorf mit Häusern aus dem 15. Jahrhundert.



Kloster Ortlog

Das Kloster ist eines der bedeutendsten Klöster der Serbisch-orthodoxen Kirche.



Typische Speisen

Neben vielen typischen Fleischspezialitäten des Balkans gehören ebenso Meeresfrüchte dazu.

